

農業部 公告

發文日期：中華民國113年1月4日

發文字號：農林業字第1121637295號



主旨：編入臺東縣臺東市編號第2501號風景保安林面積0.133900公頃暨解除保安林部分面積0.394647公頃，併公告該保安林112年檢訂結果，並自即日生效。

依據：森林法第二十二條第三款、第二十三條、第二十五條、第二十九條第二項、保安林經營準則第四條第四項。

公告事項：

一、旨揭保安林現有面積為16.897300公頃，其中編入及解除情形如下：

(一)保安林編入：臺東縣臺東市台東段641-73地號，面積0.133900公頃，屬臺東市都市計畫公共設施用地之公園用地，現況為人工闊葉林，具備防風之功能，符合森林法第22條第3款規定，山陵或其他土地，為防止砂、土崩壞所必要者，依同法第23條應劃為保安林地，擴大保安林經營，詳如保安林編入區域明細表(表1)及保安林部分面積編入圖(圖1)。

(二)保安林解除：臺東縣臺東市台東段641之內、641-87地號

裝

訂

線



裝

訂

線

等2筆土地，面積計0.394647公頃，屬臺東市都市計畫範圍之公園用地，現況為鯉魚山公園內之既有公共設施，符合森林法第8條第1項第1款其他公共設施用地所必要者，及保安林解除審核標準第2條第1項第1款規定，爰依森林法第25條第1項解除其為保安林，詳如保安林解除區域明細表(表2)及保安林部分面積解除圖(圖2)。

- 二、本號保安林經編入面積0.133900公頃，解除部分面積0.394647公頃，合計減少面積0.260747公頃，檢訂後保安林面積計16.636553公頃，為維護鯉魚山之風景、提供民眾優質休憩場所，仍有繼續存置為保安林之必要，併附112年檢訂後保安林明細表(表3)、保安林位置圖(圖3)。
- 三、對本公告如有不服者，得自本處分公告之次日起30日內，依訴願法第58條規定，繕具訴願書經由本部向行政院提起訴願。

代理部長 陳駿季

表1

農業部113年1月4日農林業字第1121637295號公告

臺東縣臺東市編號第2501號風景保安林編入區域明細表								
坐落	地號	使用分區	使用地類別	面積(公頃)	所有權人	管理機關	符合條件	備註
臺東縣 臺東市 台東段	641-73	空白	空白	0.133900	中華民國	農業部林業及自然保育署	森林法第22條第3款及第23條	現況為人工闊葉林，為防止砂、土崩壞所必要者
			合計	0.133900				

圖 1

農業部 113 年 1 月 4 日 農林業字第 1121637295 號公告

臺東縣臺東市編號第 2501 號風景保安林編入區域位置圖

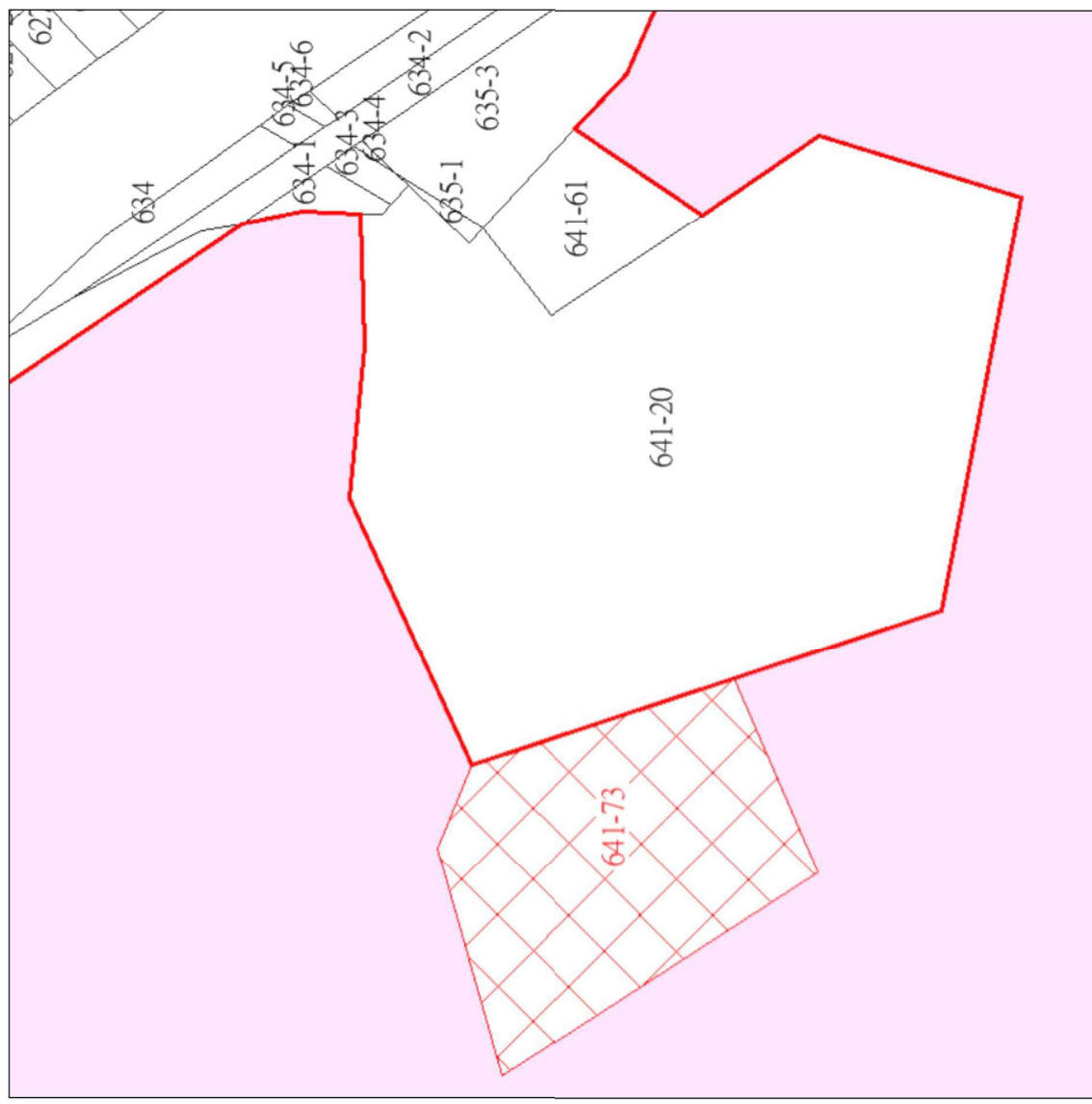
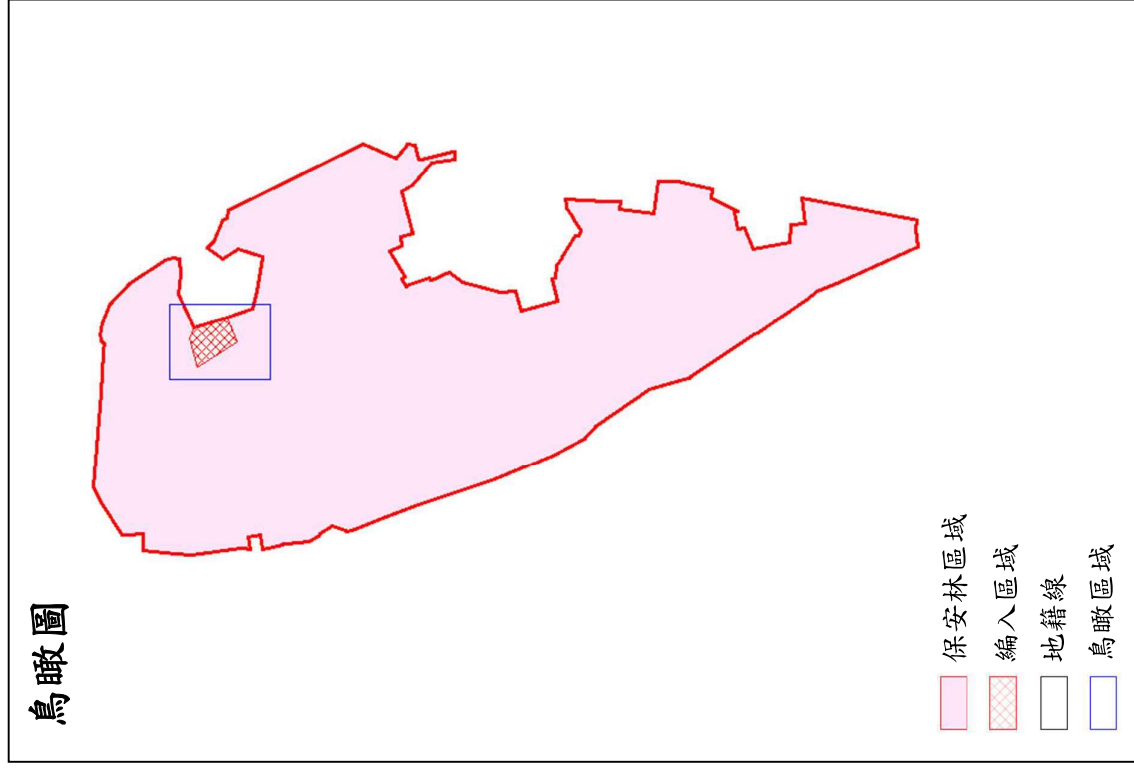
坐落：臺東縣臺東市台東段 641-73 地號

編入面積：0.133900 公頃

1 : 5000



鳥瞰圖



臺東縣臺東市編號第2501號風景保安林解除區域明細表

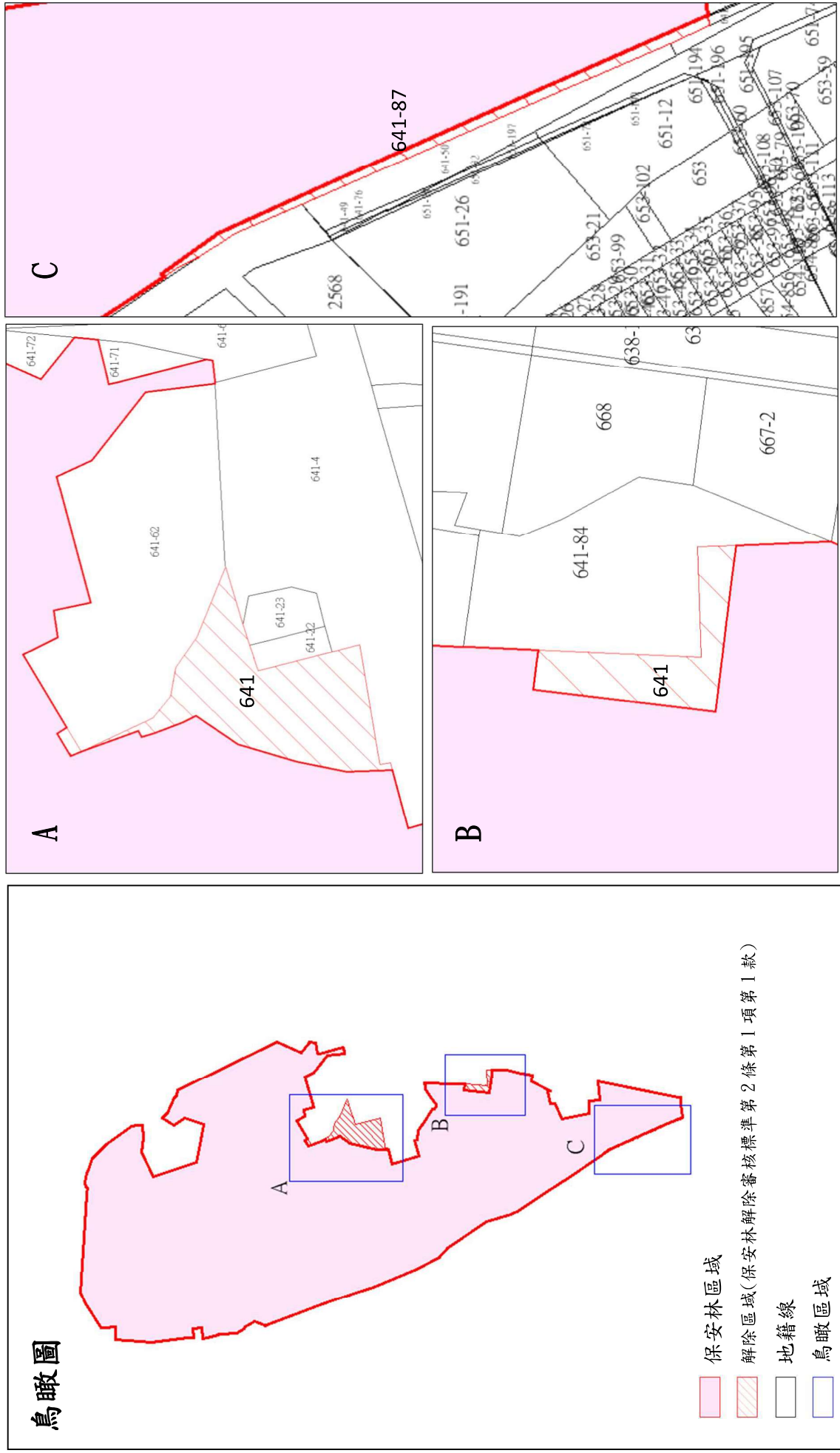
坐落	地號	使用分區	使用地類別	面積(公頃)	所有權人	管理機關	符合條件	備註
臺東縣 臺東市 台東段	641之內	空白	空白	0.373947	中華民國	農業部林業及自然保育署	森林法第25條第1項、保安林解除審核標準第2條第1項第1款	各項公共設施與公眾使用空間用地
臺東縣 臺東市 台東段	641-87	空白	空白	0.020700	中華民國	農業部林業及自然保育署	森林法第25條第1項、保安林解除審核標準第2條第1項第1款	各項公共設施與公眾使用空間用地
			合計	0.394647				

臺東縣臺東市編號第 2501 號風景保安林部分面積解除圖

坐落：臺東縣臺東市台東段 641 之內、641-87 地號

解除面積：0.313305 公頃

1 : 5000



鳥瞰圖

- 保安林區域
- 解除區域(保安林解除審核標準第 2 條第 1 項第 1 款)
- 地籍線
- 鳥瞰區域

臺東縣臺東市編號第2501號風景保安林明細表(112年檢訂結果)

坐落	地號	使用分區	使用地類別	面積(公頃)	所有權人	管理機關	備註
臺東縣 臺東市 台東段	641之內	空白	空白	16.502353	中華民國	農業部林業及自然 保育署	641地號110年06月26日 分割增加641-87地號 (0.020700公頃)，本次 檢訂解除641-87地號 0.020700公頃及641地 號之內0.373947公頃， 合計解除0.394647公頃
臺東縣 臺東市 台東段	641-73	空白	空白	0.133900	中華民國	農業部林業及自然 保育署	本次檢訂編入0.133900 公頃
臺東縣 臺東市 台東段	642	空白	空白	0.000300	中華民國	農業部林業及自然 保育署	
			合計	16.636553			



臺東縣臺東市編號第2501號風景保安林位置圖

坐落：臺東縣臺東市台東段

面積：16.636553公頃



圖例

保安林區域